

Grøn Trepart: Arbejdet med omlægningsplanen

v. Klima- og naturmedarbejder, Lotte Ruegaard Petersen

Workshop om vandværkernes skitseprojekter
Torsdag d. 19. juni 2025

Dagsorden

- Tidslinje og indsatsbehov
- Centrale kortdata i udpegningsarbejdet
- Større, sammenhængende potentialeområder
- Inddragelsesproces

Tidslinje og indsatsbehov

Tidslinje

November 2024
Politisk rammeaftale

Ultimo 2024
Kvælstofindsatsbehov

2025
Omlægningsplaner skal være udarbejdet.

Forventeligt opstart af Danmarks Grønne Arealfond.

2026
Plan for genopretning af dansk natur

Omlægningsindsats danner grundlag for markregulering

2027
Udtagning af 140.000 ha lavbundsjorder skal være igangsat.

Forventning om, at 2/3 af de danske vandområder er i mål med kvælstofindsatser.

Genbesøg og evaluering af indsatser for lavbundsjorder, privat skovrejsning og natur.

Stillingtagen til beskyttelse af drikkevand på baggrund af drikkevandskortlægning.

2027-mål:
God tilstand vandmiljø

2028
CO2-afgift på kulstofrige lavbundsjorde

2029
Genbesøg og evaluering af indsatser for lavbundsjorder, privat skovrejsning og natur.

2030-mål:
70 pct. reduktion

2030
Udtagning af 140.000 ha lavbundsjorde skal være gennemført.

Alle kvælstofindsatser skal være gennemført.

CO2-afgift på udledninger fra husdyrbrug

2032
Naturgenopretningsplan revideres.

Genbesøg af afgifter på landbruget.

2042
Naturgenopretnings-plan revideres

2045
Indfrielse af mål om 250.000 ha ny skov.

2045-mål:
Klimaneutralitet

Kvælstofindsatsbehov

Lejre har del i 2 af de 108 delvandoplande:

- Isefjord, indre: 593,4 ton N/år
- Roskilde Fjord, indre: 128 ton N/år

Samlet kvælstofindsatsbehov for treparten for Isefjord og Roskilde fjord:

960 ton N/år

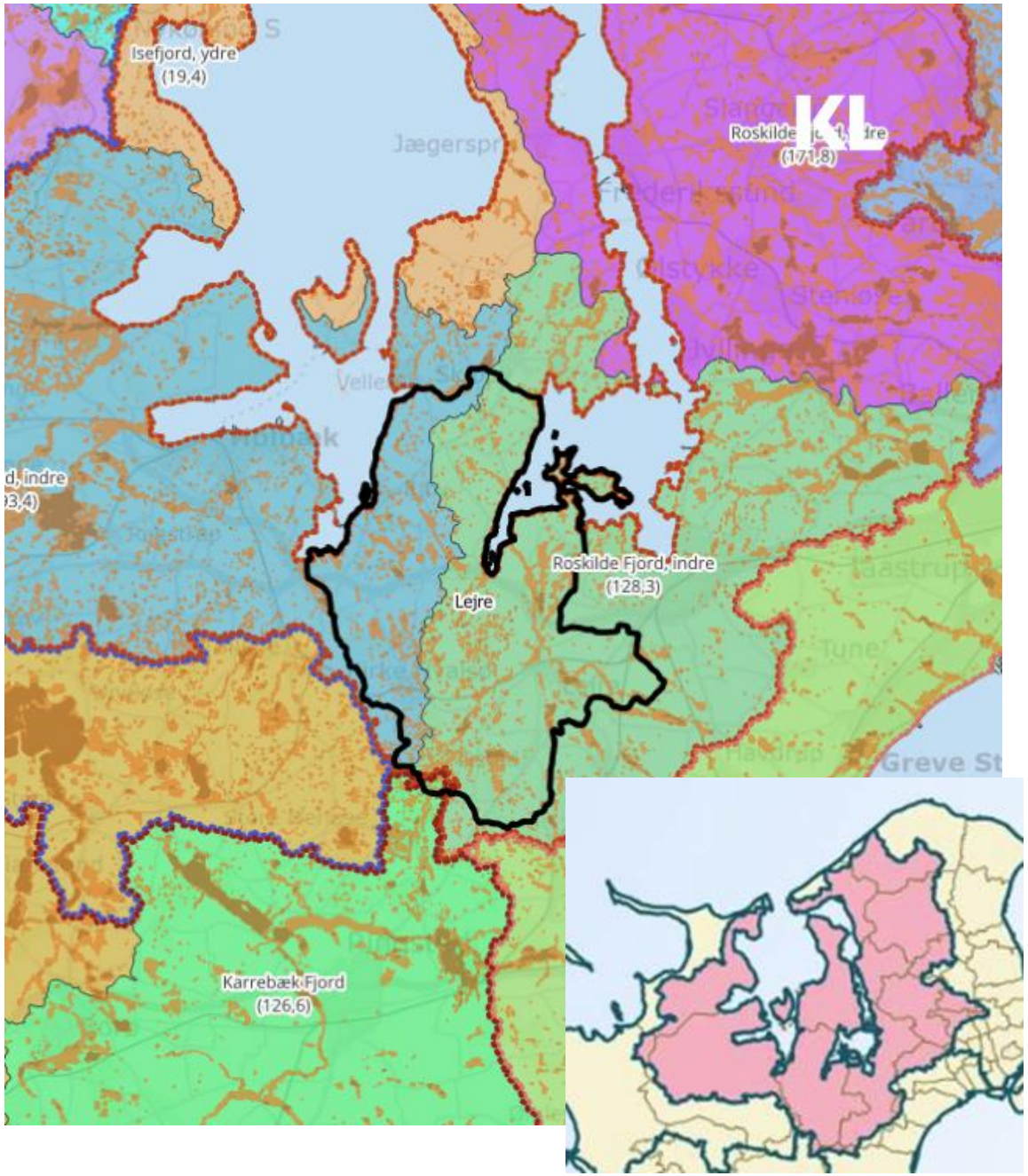

Lavbundsindsats

Potentiale for kulstofrig lavbundsjord i den samlede trepart:

10.885 ha

Lejre Kommunes lavbundsareal:

939 ha

Heraf ca 400 hektar egnet til udtagning via tilskudsordning.

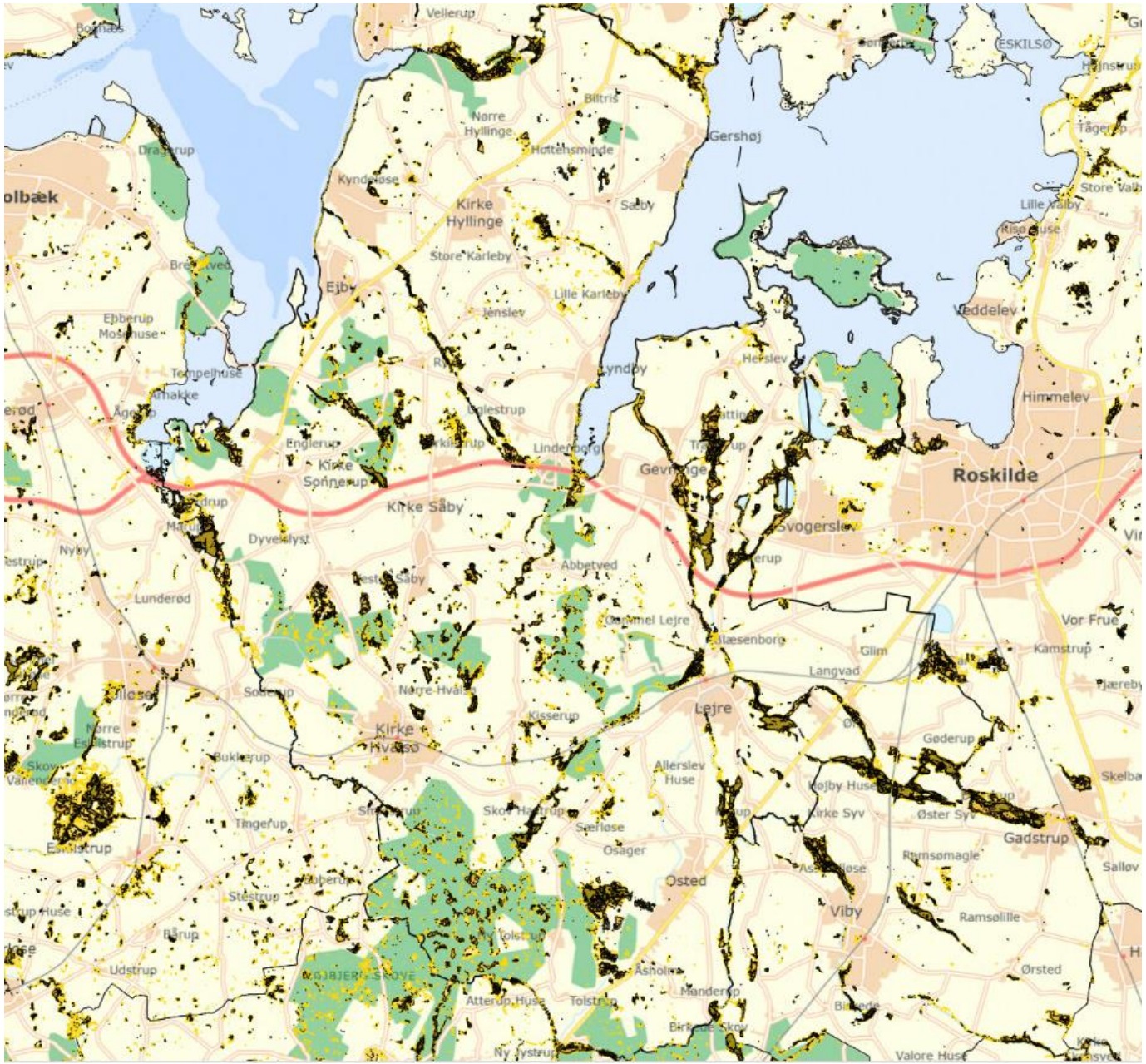

Samspil mellem virkemidler i omlægningsplanerne

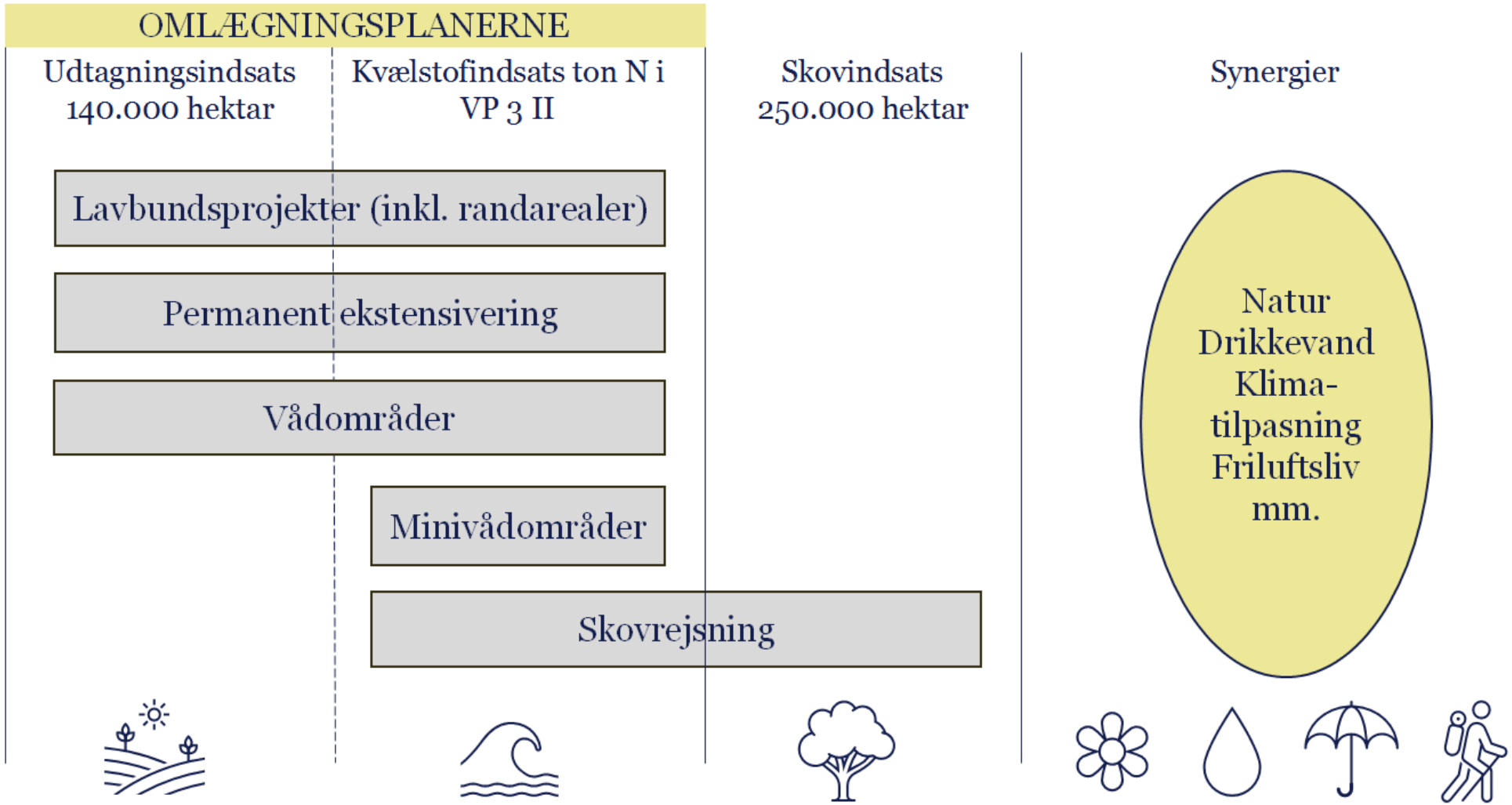

Centrale kortdata i udpegningsarbejdet

Kortlag: Kvælstofretention 2025

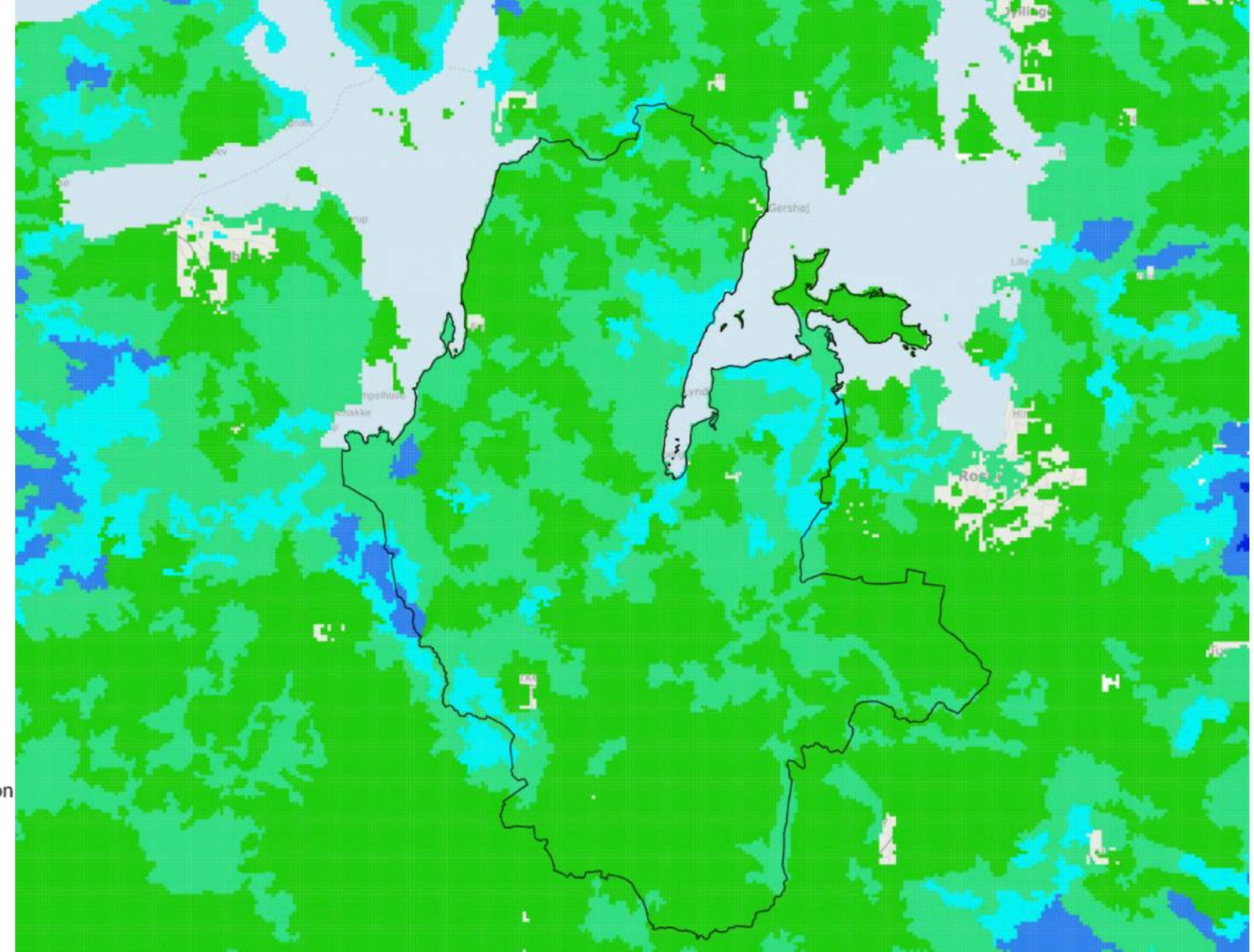

Kortlag:
Kulstof 2022

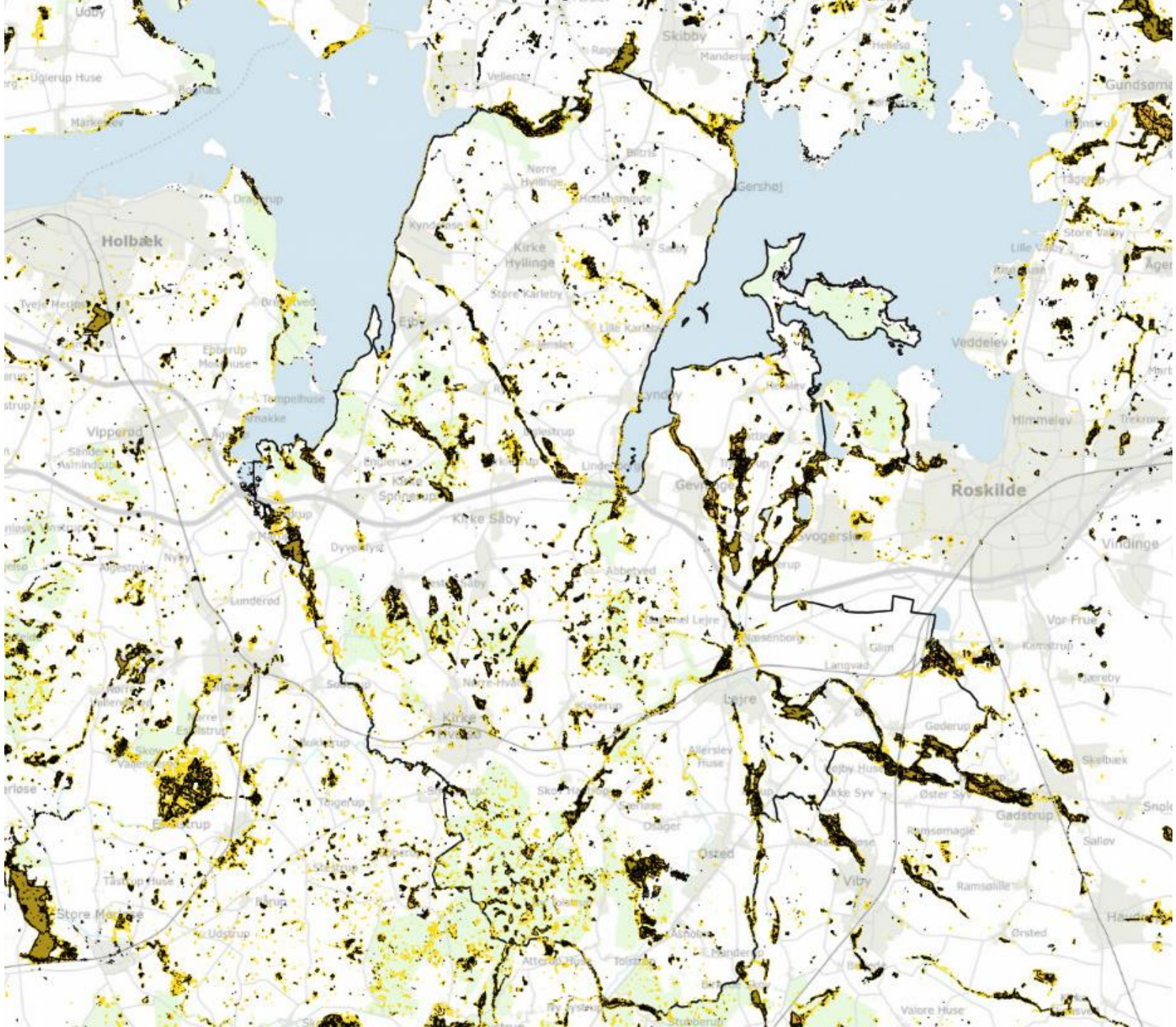

Kvælstofretention 2025 og Kulstof 2022 samlet



Kortlag:

GDO50 Fors A/S

IOL_Hornsherred Fors A/S

GDO200 HOFOR



Større, sammenhængende potentialeområder

- Kornerup ådal
- Langvad å (Dalkilder)
- Helligrenden
- Ørbækken
- Elverdamsåen



Inddragelsesproces

Grøn trepart: Proces for inddragelse (2025)

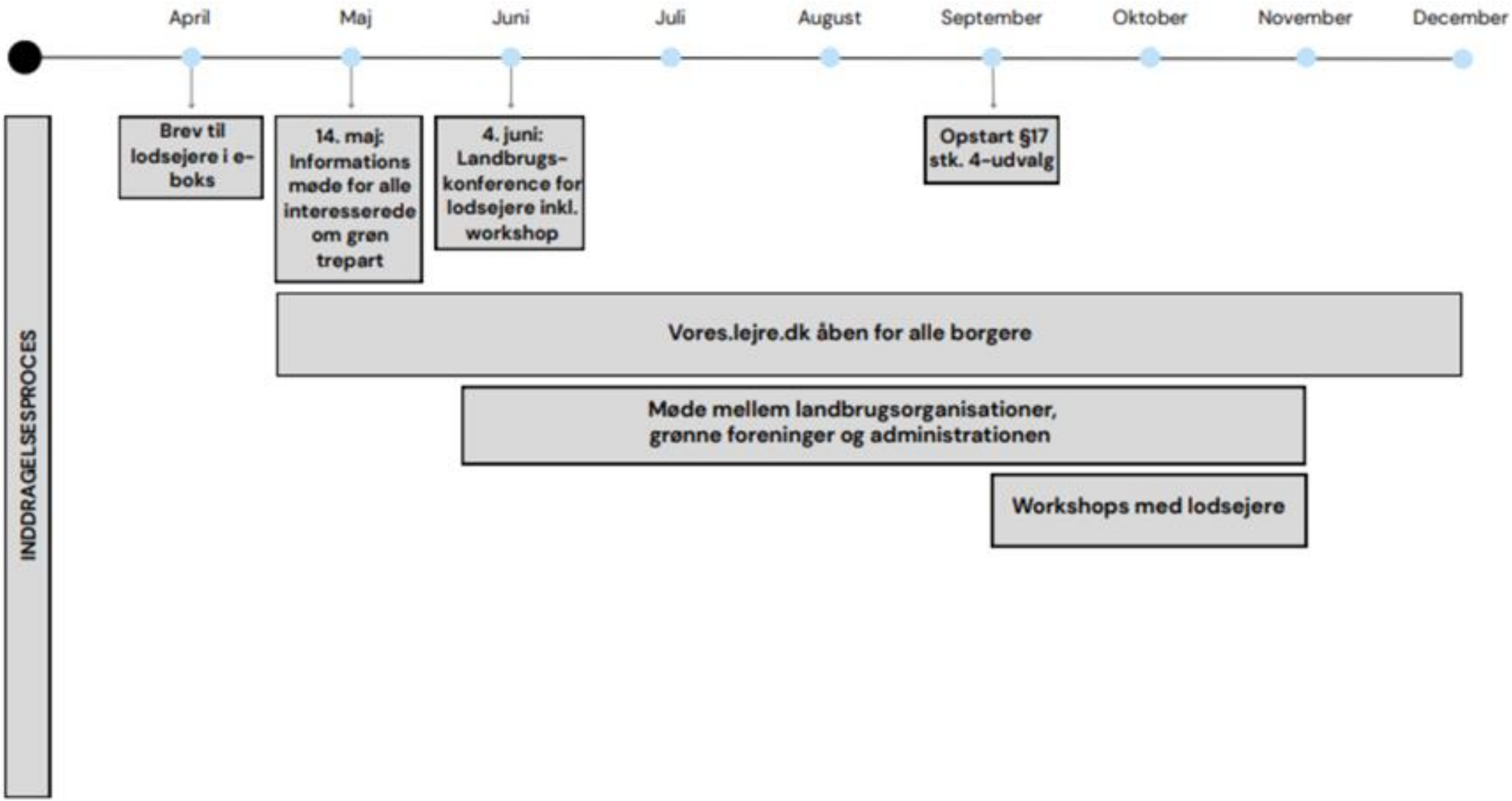

Kom med input på vores.lejre.dk

Lejre Kommune

Hjem | Alle projekter | Begivenheder | Informationsside | FAQ

Log ind

Følg (1)



Den Grønne Trepart i Lejre Kommune

Her er du velkommen til at give dit input til arbejdet med den grønne trepart i Lejre Kommune:

Du kan enten begynde en ny samtale eller kommentere på de samtaler, som allerede er i gang.

Vi tager alle bidrag med i det videre arbejde med at udvikle og gennemføre omlægningsplanen for Lejre Kommune.

Processen for grøn trepart er fortsat under udvikling. Indtil videre er vores.lejre.dk åben for kommentarer til den grønne trepart frem til årets udgang.

Du kan læse meget mere om arbejdet med den grønne trepart på www.lejre.dk/trepart

vores.lejre.dk

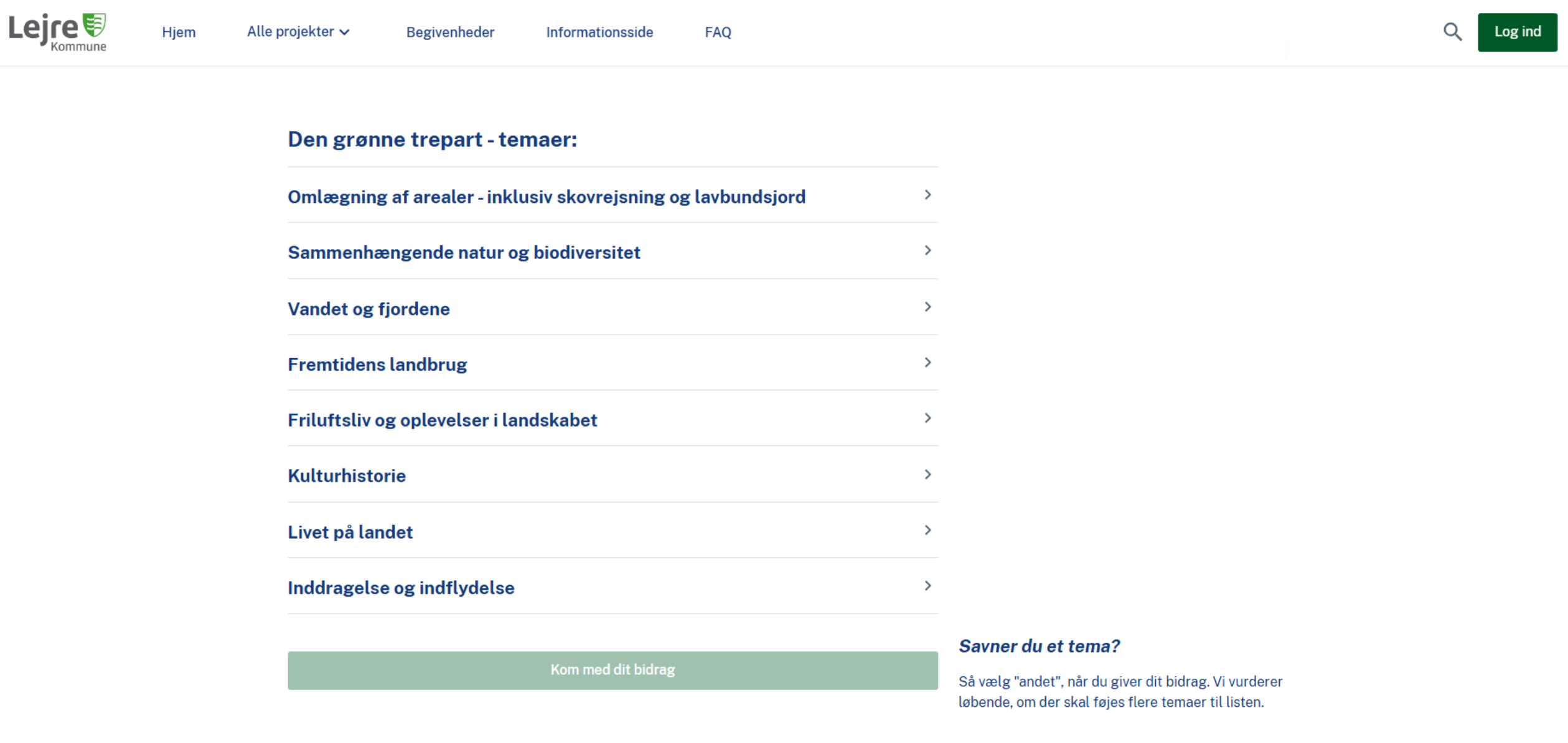

Følg med – og kontakt os endelig

- Lejre.dk/trepart
- trepart@lejre.dk